

«СОГЛАСОВАНО»
Начальник МУ «Управление
образования» администрации
МОГО «Ухта»
И.Ю. Короткова
Подпись, печать



«УТВЕРЖДАЮ»
Заведующий МДОУ «Дс №28»
С.Ю. Афанасьева

Подпись, печать

«СОГЛАСОВАНО»
Начальник ОГИБДД ОМВД
России по г. Ухте
подполковник полиции
С.К. Жигулин
Подпись, печать



ПАСПОРТ

дорожной безопасности образовательного учреждения
Муниципальное дошкольное образовательное учреждение
«Детский сад №28 комбинированного вида»
(наименование образовательного учреждения)

Паспорт дорожной безопасности утвержден «31» августа 2021 г.

Раздел I. Общие сведения

Муниципальное дошкольное образовательное учреждение «Детский сад №28 комбинированного вида»
(Наименование ОУ в соответствии с Уставом)

Тип ОУ: дошкольное учреждение

Юридический адрес ОУ: 169313, Республика Коми, г.Ухта, пр-кт Космонавтов 1А

Фактический адрес ОУ: 169313, Республика Коми, г.Ухта, пр-кт Космонавтов 1А

Руководители ОУ:

Заведующий – Афанасьева Светлана Юрьевна – 76-45-50, 8904-220-68-62

Заместитель заведующего – Аслаяна Елена Валерьевна – 76-45-50, 8908-719-23-05

Специалист муниципального органа управления образования:
заместитель начальника МУ «Управление образования» администрации МОГО «Ухта» - Чапак Людмила Ивановна, телефон: 76-20-58

Сотрудники Госавтоинспекции:

Инспектор по пропаганде БДД ОГИБДД ОМВД России по г.Ухте - Фогель Марина Владимировна, телефон: 74-84-18;

Государственный инспектор - Жерихин Виталий Викторович, телефон: 8908-71-80-704.

Специалист за мероприятия по профилактике детского травматизма:

старший воспитатель – Никифорова Марина Николаевна, 8904-861-38-48

инженер по охране труда - Кутькина Светлана Азарьевна, 8904-273-84-52

Руководитель или ответственный работник дорожно-эксплуатационной организации, осуществляющей содержание УДС:

начальник МКП «Ухтаспецавтотдор» - Буторин Сергей Алексеевич
76-21-98

Руководитель или ответственный работник дорожно-эксплуатационной

организации, осуществляющей содержание ТСОУЦ:
начальник МУ «Управление ЖКХ» - Барков Валерий Александрович
76-23-46

Количество учащихся (воспитанников) - 248 детей

Наличие уголка по БДД:

уголок по Безопасности Дорожного Движения (БДД), расположен на втором этаже (между групп № 10 и № 7). Уголок содержит материал, направленный на профилактику БДД, соблюдения Правил Дорожного Движения (ПДД) воспитанниками и их родителями, рисунки воспитанников по тематике соблюдения ПДД, статистические данные предоставляемые ГИБДД г. Ухта.

В каждой возрастной группе для родителей оформлены тематические статьи по профилактике БДД.

Наличие кабинета по БДД**

Кабинет по БДД в МДОУ «Д/с № 28» не предусмотрен. Занятия с воспитанниками по БДД проводятся в групповых помещениях и на прогулочных площадках *(если имеется, указать место расположения)*

Наличие автогородка (площадки, мини-улицы) по БДД***

На территории МДОУ «Д/с № 28» имеется пешеходная разметка.

В группах для детей с 3 до 7 лет оформлены мини улицы для проведения занятий с детьми и самостоятельной игровой деятельности воспитанников (на полу, на специальных столах).

Наличие автобуса в ОУ:

МДОУ «Д/с № 28» не имеет автобуса.

Режим работы ОУ (с учетом сменности и внеурочной деятельности):

1-ая смена: 7.00 – 14.00

2-ая смена: 13.00 – 19.00

Телефоны оперативных служб, действующих на территории расположения

ОУ:

МЧС – 01, (с сотового 010; 112)

Полиция – 02, (с сотового 020; 112)

Скорая помощь – 03, (с сотового 030; 112)

Раздел 2. План-схемы

2.1. План - схема района расположения МДОУ «Д/с № 28», пути движения транспортных средств и обучающихся:

1. Район расположения МДОУ «Д/с № 28» определяется группой жилых домов, зданий и улично-дорожной сетью с учетом остановок общественного транспорта, в границах улиц Космонавтов, Строителей, Набережной Нефтяников, центром которого является непосредственно образовательное учреждение;

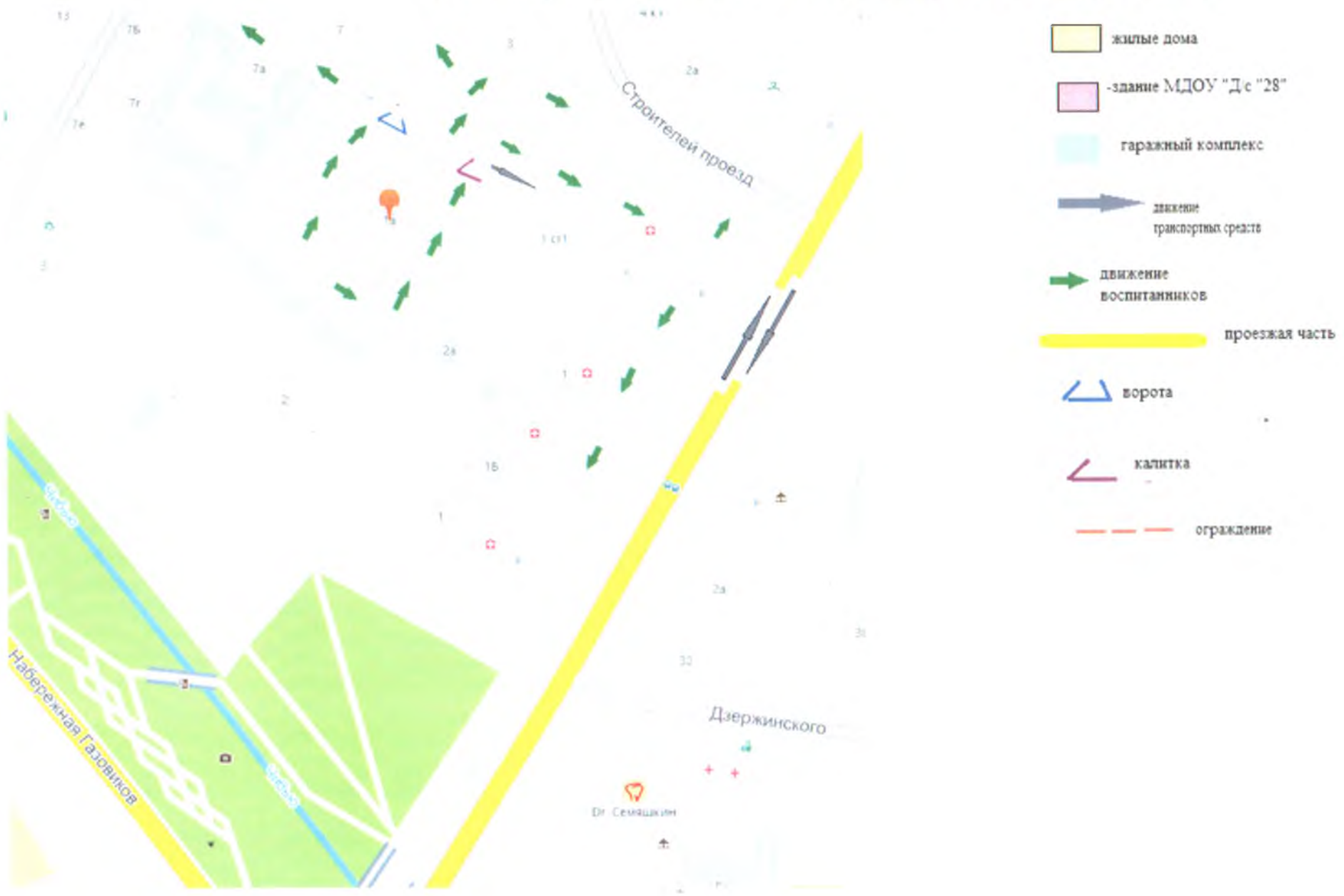
2. Территория, указанная в схеме, включает в себя:

- образовательное учреждение МДОУ «Д/с № 28»;
- спортивная площадка на территории МДОУ «Д/с № 28», на которой проводятся занятия по физической культуре;
- прогулочные площадки, на которой воспитатели гуляют с детьми, проводят различные мероприятия на открытом воздухе (в т.ч. и по БДД);
- жилые дома, в которых проживает часть воспитанников МДОУ «Д/с № 28»;
- автомобильные дороги и тротуары.

3. На план-схеме обозначено:

- расположение жилых домов, зданий и сооружений, с нумерацией и названиями улиц;
- сеть автомобильных дорог, с перекрестками;
- направления движения транспортных средств;
- безопасные пути движения воспитанников МДОУ «Д/с № 28»;
- регулируемые и нерегулируемые пешеходные переходы;

2.1. План - схема района расположения МДОУ «Дс № 28», пути движения транспортных средств и обучающихся



2.2. План - схема организации дорожного движения в непосредственной близости от образовательного учреждения с размещением соответствующих технических средств, маршруты движения детей и расположение парковочных мест.

1. Автодороги, имеющиеся в непосредственной близости к МДОУ «Д/с № 28» это - проезд Строителей, ул. Набережная Нефтяников, проспект Космонавтов. По данным улицам организовано двухстороннее движение транспортных средств.

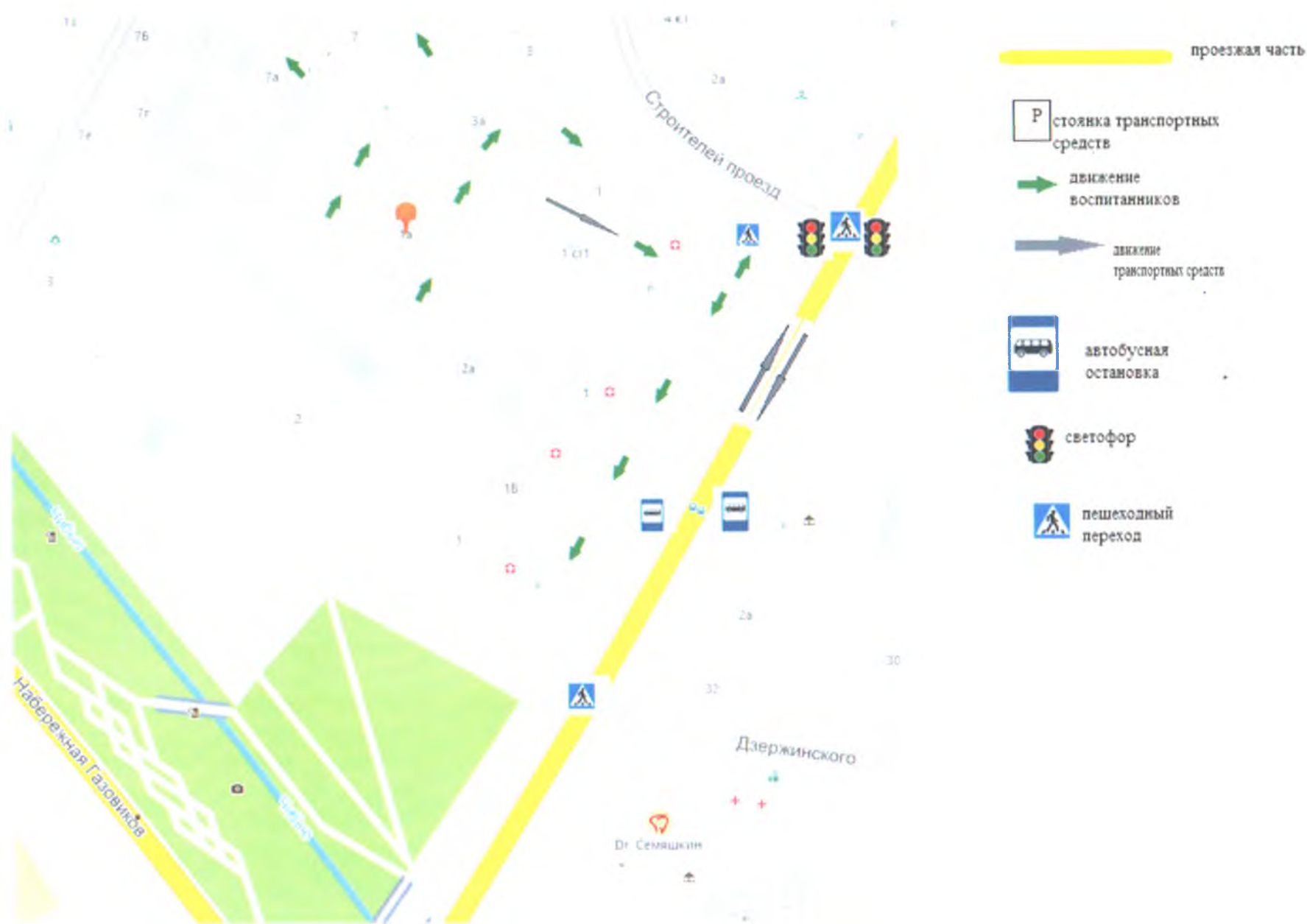
С одной стороны вдоль территории детского сада имеется тротуар, расположенный не непосредственно вплотную к территории учреждения, а за проезжей частью дороги, на которой организовано одностороннее движение.

Со стороны проезда Строителей и проспекта Космонавтов в непосредственной близости к территории учреждения имеются площадки, предназначенные для парковки транспортных средств, позволяющие разместить около 10-ти автомобилей каждая, при обеспечении безопасности дорожного движения и безопасности пешеходов.

2. На всех дорогах в районе расположения МДОУ «Д/с № 28» имеются технические средства организации дорожного движения (светофоры и дорожные знаки на проспекте Космонавтов, дорожные знаки на проезде Строителей), в том числе пешеходные переходы, обустроенные искусственными неровностями и обозначенные дорожными знаками. Опасным является участок при переходе проезжей части от тротуара непосредственно на территорию учреждения, так как в этом месте (и в зоне видимости) пешеходный переход отсутствует.

3. Ближайшая остановка маршрутных транспортных средств (автобусы, маршрутные такси), расположена по проспекту Космонавтов напротив дома № 1 (ГБУЗ РК «Городская поликлиника»). На схеме также обозначены и безопасные маршруты движения воспитанников МДОУ «Д/с № 28» от остановочного пункта к МДОУ и обратно.

2.2. План - схема организации дорожного движения в непосредственной близости от образовательного учреждения с размещением соответствующих технических средств, маршруты движения детей и расположение парковочных мест.



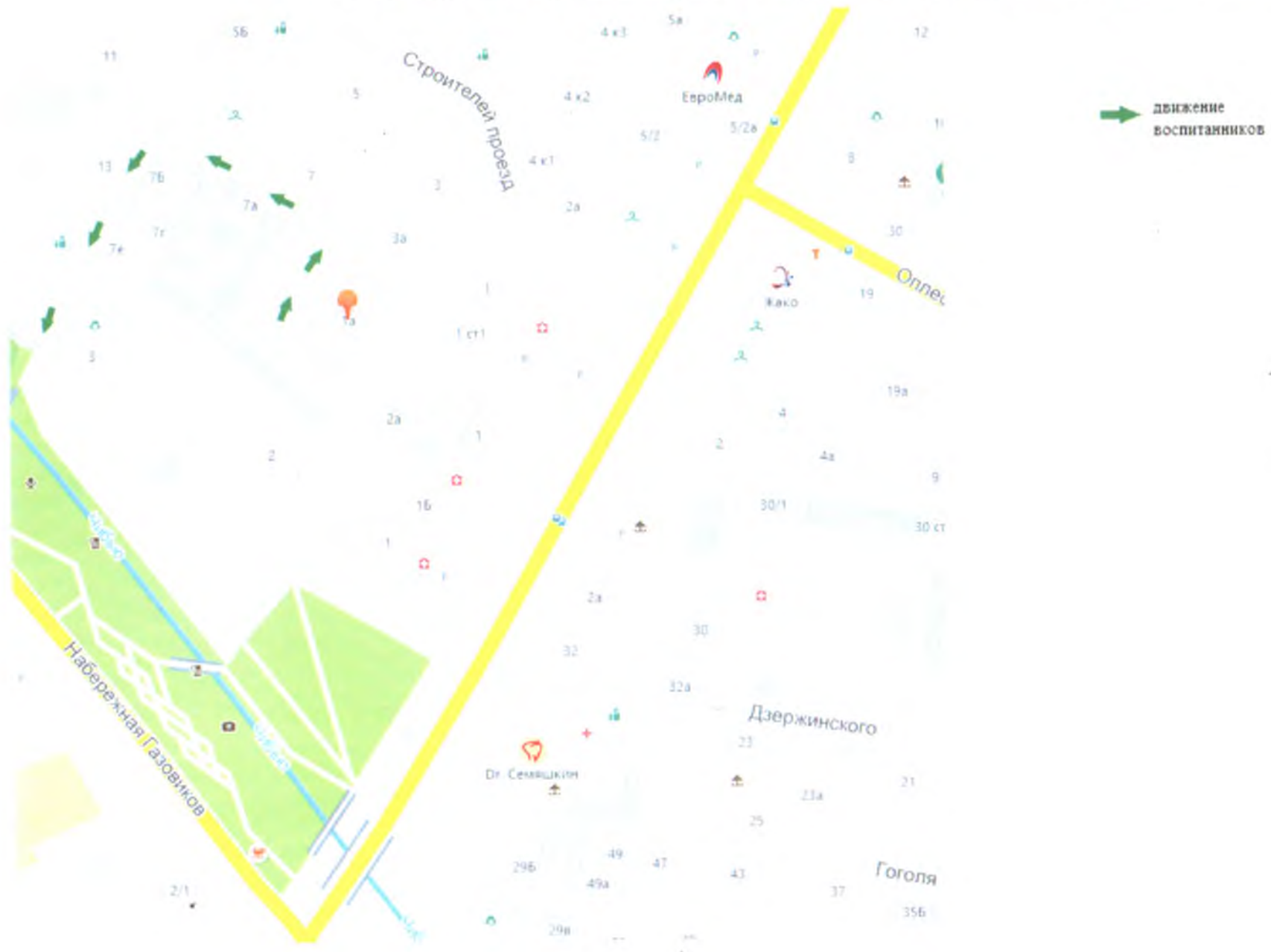
2.3. Маршруты движения организованных групп детей от ДООУ к стадиону, парку или спортивно-оздоровительному комплексу.

На схеме района расположения ДООУ указан безопасный маршрут движения воспитанников от здания ДООУ к набережной реки и обратно.

Данная схема используется педагогами для организации движения групп воспитанников к месту проведения занятий вне территории детского сада.

По маршруту движения воспитанников имеется нерегулируемый пешеходный переход.

2.3. Маршруты движения организованных групп детей от ДООУ к стадиону, парку или к спортивно-оздоровительному комплексу

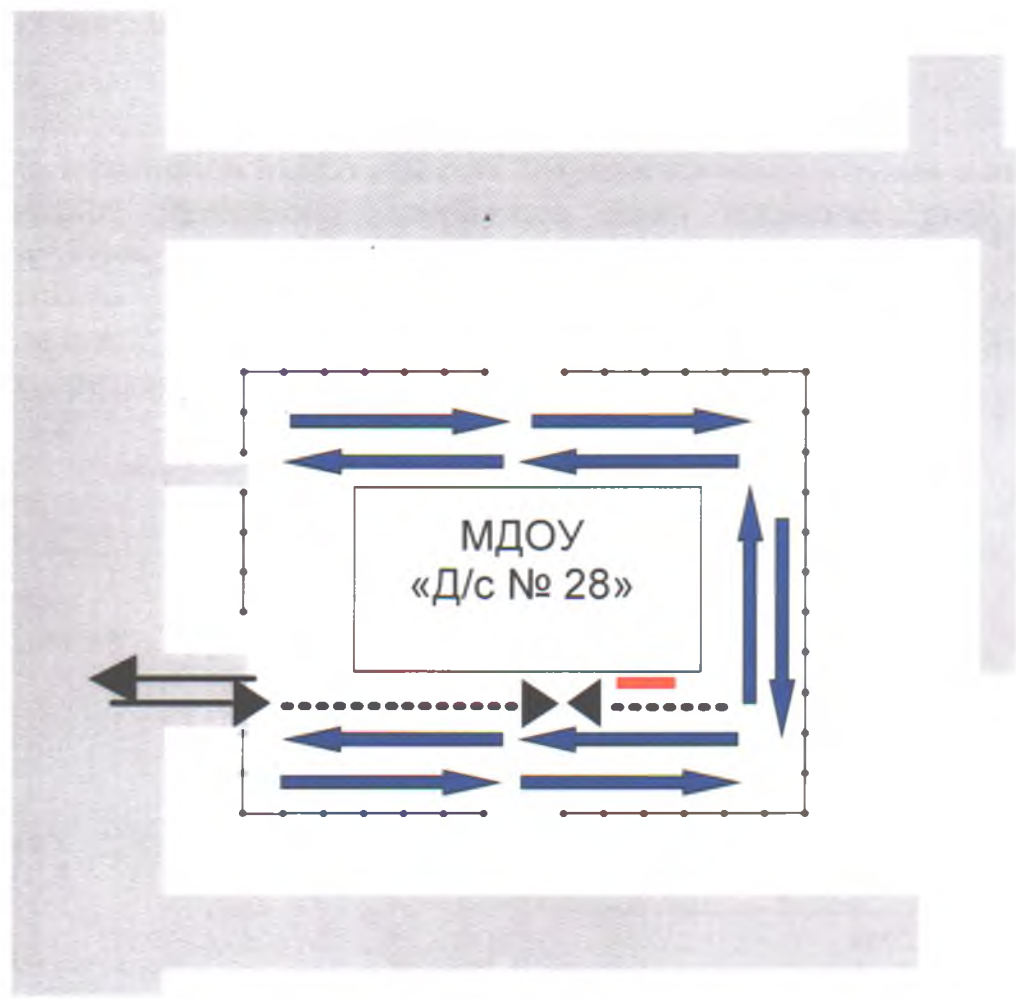






2.4. Пути движения транспортных средств к местам посадки/высадки и рекомендуемые пути передвижения детей по территории образовательного учреждения

Наиболее безопасным местом посадки/высадки воспитанников МДОУ «Д/с № 28» на территории детского сада, являются центральные ворота.

Погрузка/разгрузка транспортных средств, осуществляется на территории хозяйственного блока МДОУ.

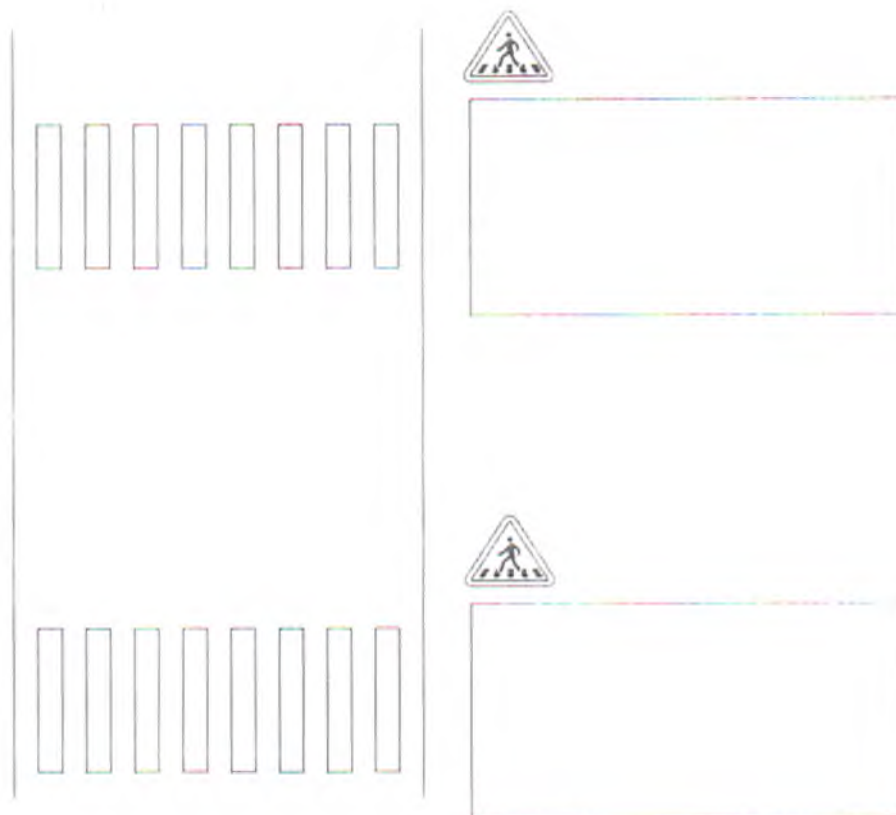
При этом въезд/выезд на территорию производится через боковые ворота (обычное положение ворот «Закрты»).



- 
 - въезд/выезд грузовых транспортных средств
- 
 - движение грузовых транспортных средств по территории МДОУ «Д/с № 28»
- 
 - движение воспитанников и родителей по территории МДОУ «Д/с № 28»
- 
 - место разгрузки/погрузки продуктов

2.5. План-схема (мобильного) автогородка, мини улицы и др.

На территории МДОУ «Д/с № 28» имеется мини игровая площадка с пешеходной разметкой (дорожные знаки выносные), на которой организуются игры с воспитанниками по формированию навыков безопасного поведения на дорогах. Мини площадка позволяет моделировать дорожные ситуации, которые могут возникнуть на улице, дороге, тротуаре.



Раздел 3. Сведения об автобусе, закрепленного за МДОУ «Д/с № 28»

Автобуса, закрепленного за МДОУ «Д/с № 28», нет. Перевозка воспитанников не осуществляется.

Остановки автобуса у территории МДОУ нет.